

২

০৫১২২

১১ ২৩ ৩৪



সাফ বিক্রয় কোবালা



05922

P- 02338 5000Rs.



1-10-

83.000/-

59/-

5000/-

A- 902/-

E- 71/-

E- 71/-

916/-

M. V. 1,49,000/-  
 D. Stamp Duty Rs. 3960/-  
 B. A Fee Rs. 726/-  
 Has been Realised on 06.17.07  
 as per Banker's Cheque/Bank Draft  
 No. 783461 Dated 05/7/07

Additional District Sub-Registrar  
 Barasat, North 24 Parganas  
 - 6 JUL 2007

কপননন্দ পণ্ডিত  
 সদানন্দ পণ্ডিত  
 প্রতাপের পক্ষ থেকে  
 প্রতাপের স্ত্রী  
 অর্পিত হিমাংগ  
 ১৫/৭/০৭

৮৩,০০০.০০ (তিরিশি হাজার) টাকা পণে

সাফ বিক্রয় কোবালা

M.V. 1,49,000/ক্রোতা :

A/c 3960/শ্রী সুকুমার রায় চৌধুরী, পিতা - স্বর্গীয় ব্রজেন্দ্র রায় চৌধুরী,

A 726/সং - ৭২, সরোজ পার্ক, পোঃ ও থানা - বারাসাত, জেলা - উত্তর

২৪ পরগণা, কলকাতা - ৭০০১২৪, জাতিয়তায় - ভারতীয়, ধর্মে - হিন্দু,

পেশা - ব্যবসা।

Admissible under Rule 21 and also  
 under section 5 of W.B.L.R. Act  
 - 1908 (XVI of 1903) duty stamped  
 under the Indian stamped 1899  
 Schedule I A. No. 25

Fees Paid.....  
 P. fee R. 18/-

A= 902/-  
 E= 71/-  
 E= 71/-  
 916/-

- 6 JUL 2007

Additional District Sub-Registrar  
 Barasat, North 24 Parganas



(২)

কৃষ্ণচন্দ্র পাল, ১৯৩৫-৩৬ পূর্ব  
বিভাগে পূর্ববঙ্গের  
উত্তর ২৪ পরগণা  
জাতীয়তা ভারতীয়  
ধর্ম হিন্দু  
পেশা ব্যবসা

স্বাক্ষর  
স্বাক্ষর

বিত্তেরতা :

১। শ্রী কৃপানন্দ পাল, ২। শ্রী সদানন্দ পাল, উভয়ের পিতা  
- স্বর্গীয় কৃষ্ণলাল পাল, সাং - সিত্তি, পোঃ - কাজীপাড়া, থানা -  
বারাসাত, জেলা - উত্তর ২৪ পরগণা, জাতীয়তায় - ভারতীয়, ধর্মে  
- হিন্দু, পেশা - ব্যবসা।

উভয়ের পক্ষে আমমোক্তার - শ্রী অশোক কুমার পাল ও শ্রী  
অরুণ কুমার পাল, উভয়ের পিতা - স্বর্গীয় নিত্যানন্দ পাল, উভয়ের  
সাং - সিত্তি, পোঃ - কাজীপাড়া, থানা - বারাসাত, জেলা - উত্তর  
২৪ পরগণা, জাতীয়তায় - ভারতীয়, ধর্মে - হিন্দু, পেশা - ব্যবসা।

(যাহাতে আমরা একযোগে ইংরাজী ১৩।২।২০০৩ তারিখে বারাসাত  
ডি.আর. ॥ অফিসের ৪ নং বহির ৬ নং ভল্যুমে ৪৯ হইতে ৫৫  
নং পাতায় নকলিকৃত হইয়াছে। ০০০৬৮ নং রেজিস্ট্রীকৃত আমমোক্তারনামা  
দলিল মূলে কৃপানন্দ পালের সম্পত্তি ক্ষমতা প্রাপ্ত এবং ইংরাজী  
১৩।২।২০০৩ তারিখে বারাসাত ডি.আর. ॥ অফিসের ৪ নং বহির  
৬ নং ভল্যুমে ৪৩ হইতে ৪৮ নং পাতায় নকলিকৃত হইয়াছে।  
০০০৬৭ নং রেজিস্ট্রীকৃত আমমোক্তারনামা দলিল মূলে সদানন্দ পালের  
সম্পত্তি ক্ষমতা প্রাপ্ত)।

কনফার্মিং পার্টী :

মেসার্স ডিজার এ্যাগ্রো রিসোর্স ডেভলপমেন্ট প্রাইভেট লিমিটেড এবং  
রেজিস্ট্রার কার্যালয় সাং - পি-৫৯৪, পূর্ণ দাস রোড, থানা - লেক,  
কলকাতা - ৭০০০২৯, সিটি অফিস পি/৮৫, লেক রোড, কলকাতা



(৩)

অধ্যক্ষ, সচিব, সচিব, সচিব  
সচিব, সচিব, সচিব, সচিব  
সচিব, সচিব, সচিব, সচিব

সচিব, সচিব, সচিব  
সচিব, সচিব, সচিব

- ২৯ এর পক্ষে ডিরেক্টর : শ্রী সঞ্জয় কুমার সাউ, পিতা - শ্রী মেওয়ালাল সাউ, সাং - পি-২৩ ডবসন লেন, হাওড়া - ৭১১১০১, জাতীয়তায় - ভারতীয়, ধর্মে - হিন্দু, পেশা - ব্যবসা।

কস্য শুভ সাফ বিক্রয় কোবালা পত্র মিদং কার্য্যাংগাগে :

জেলা - উত্তর ২৪ পরগণা, থানা ও মিউনিসিপ্যালিটি এবং এ.ডি.এস.আর. অফিস বারাসাতের অন্তর্গত পরগণা আনোয়ারপুরের মধ্যে মৌজা - সিত্তি গ্রামে জে.এল.নং - ১০১ নিম্নের 'ক' তপশীলে বিশেষরূপে বর্ণিত ২২৫ নং খতিয়ানের অধীন এল.আর. খতিয়ান ৩৯১ নং ভুক্ত সি.এস. ও আর.এস. ৬২৫ নং দাগভুক্ত বর্তমান এল.আর. ৫৩৯ নং দাগে ডাঙ্গা/ইটখোলা ১৪ একর ৩৪ শতক জমির মধ্যে ০.১৮৬৫ অংশে ২ একর ৬৯ শতক জমি তন্মধ্যে চিহ্নিত মতে ৪০ নং স্কীম প্লটে বাংলামাপে ১৫ ছটাক ২৩ বর্গফুট সমান কমবেশী ১.৬০ শতক জমি এবং নিম্নের 'খ' তপশীলে বিশেষরূপে বর্ণিত ১৬৯ নং খতিয়ানের অধীন বর্তমান এল.আর. খতিয়ান ১৩৪০ নং ভুক্ত সি.এস. ও আর.এস. ৬২৭ নং দাগভুক্ত। বর্তমান এল.আর. ৫৩৯ নং দাগে ডাঙ্গা/ইটখোলা ১৪ একর ৩৪ শতক জমির মধ্যে .০৪৭৬ অংশে ৭১ শতক জমি তন্মধ্যে চিহ্নিত মতে ৪০ নং স্কীম প্লটে বাংলামাপে ২ কাঠা ২২ বর্গফুট সমান কমবেশী ৩.৩৬ শতক জমি একুনে 'ক' ও 'খ' তপশীলে সি.এস. ও আর.এস. ৬২৫ ও ৬২৭ নং দাগভুক্ত বর্তমান এল.আর. জরিপে ৫৩৯ নং দাগের মধ্যে একলপ্তে চিহ্নিত মতে অত্র দলিলের সংযুক্ত ব্লু-প্রিন্ট নক্সায় প্রদর্শিত ৪০ নং স্কীম প্লটে

(৪)

কমবেশী ৪.৯৬ শতক জমি  
মায় নজায়  
প্রদর্শিত রাস্তা ও জল নিকাশের ড্রেন,  
জলের পাইপ, লাইন, ইলেকট্রিক  
লাইন ও যাবতীয় ইজমেন্ট স্বত্বাদি সহ  
দরবস্ত হকুক।

১ নং বিক্রোতা গত ইং ৪।৪।১৯৬০  
তারিখে

বাবরেজিষ্ট্রী অফিসের  
১ নং বহির ৪৩ নং ভল্যুমে  
১৬২ হইতে ১৬৩ নং পাতায়  
নকলিকৃত হইয়াছে।

৩৬০৩ নং রেজিষ্ট্রীকৃত  
দলিলের দ্বারা নূর আলি কয়াল  
দিং-এর নিকট হইতে ৬২৫ নন  
দাগে ডাঙ্গা ৩৯ শতক জমি ও  
অন্যান্য দলিল মূলে অন্যান্য  
জমি প্রাপ্ত হইয়া এল.আর.  
জরিপে ৩৯১ নং খতিয়ানে  
৫৩৯ নং দাগে ১৪ একর  
৩৪ শতক জমির মধ্যে ০.১৮৬৫  
অংশে ২ একর ৬৯ শতক  
জমি নিজ নামে রেকর্ড ভুক্ত  
করিয়া নিজ খাসে অন্যের  
নিরাংশে নির্বিবাদে বিনা  
স্বত্ব সংশ্রবে নির্দায়, নির্দোষ  
ও পরিস্কার অবস্থায়  
স্বত্ববান ও দখলকার  
আছি।

এবং আমি ২ নং বিক্রোতা গত ইংরাজী ২৬।৭।১৯৬৩ তারিখে  
বারাসাত সাবরেজিষ্ট্রী অফিসের রেজিষ্ট্রীকৃত ১০৭১০ নং সাফকোবালা  
দলিলের দ্বারা বরা নিবাসী সফর আলি পাটোয়ারীর নিকট হইতে ২২৫  
নং খতিয়ান অধীন ৬২৭ নং দাগে ডাঙ্গা ৭১ শতক জমি খরিদ করিয়া  
খরিদা স্বত্বে প্রাপ্ত হইয়া এল.আর. জরিপে ১৩৪০ নন খতিয়ানের  
অধীন এল.আর. ৫৩৯ নং দাগে ডাঙ্গা/ইটখোলা ১৪ একর ৩৪ শতক  
জমির মধ্যে .০৪৭৬ অংশে ৭১ শতক জমি নিজ নামে রেকর্ডভুক্ত  
করিয়া নিজ খাসে অন্যের নিরাংশে নির্বিবাদে বিনা স্বত্ব সংশ্রবে  
নির্দায়, নির্দোষ ও পরিস্কার অবস্থায় স্বত্ববান ও দখলকার  
আছি।

এবং আমি ২ নং বিক্রোতা গত ইংরাজী ২৬।৭।১৯৬৩ তারিখে  
বারাসাত সাবরেজিষ্ট্রী অফিসের রেজিষ্ট্রীকৃত ১০৭১০ নং সাফকোবালা  
দলিলের দ্বারা বরা নিবাসী সফর আলি পাটোয়ারীর নিকট হইতে ২২৫  
নং খতিয়ান অধীন ৬২৭ নং দাগে ডাঙ্গা ৭১ শতক জমি খরিদ করিয়া  
খরিদা স্বত্বে প্রাপ্ত হইয়া এল.আর. জরিপে ১৩৪০ নন খতিয়ানের  
অধীন এল.আর. ৫৩৯ নং দাগে ডাঙ্গা/ইটখোলা ১৪ একর ৩৪ শতক  
জমির মধ্যে .০৪৭৬ অংশে ৭১ শতক জমি নিজ নামে রেকর্ডভুক্ত  
করিয়া নিজ খাসে অন্যের নিরাংশে নির্বিবাদে বিনা স্বত্ব সংশ্রবে  
নির্দায়, নির্দোষ ও পরিস্কার অবস্থায় স্বত্ববান ও দখলকার  
আছি।

এবং আমি ২ নং বিক্রোতা গত ইংরাজী ২৬।৭।১৯৬৩ তারিখে  
বারাসাত সাবরেজিষ্ট্রী অফিসের রেজিষ্ট্রীকৃত ১০৭১০ নং সাফকোবালা  
দলিলের দ্বারা বরা নিবাসী সফর আলি পাটোয়ারীর নিকট হইতে ২২৫  
নং খতিয়ান অধীন ৬২৭ নং দাগে ডাঙ্গা ৭১ শতক জমি খরিদ করিয়া  
খরিদা স্বত্বে প্রাপ্ত হইয়া এল.আর. জরিপে ১৩৪০ নন খতিয়ানের  
অধীন এল.আর. ৫৩৯ নং দাগে ডাঙ্গা/ইটখোলা ১৪ একর ৩৪ শতক  
জমির মধ্যে .০৪৭৬ অংশে ৭১ শতক জমি নিজ নামে রেকর্ডভুক্ত  
করিয়া নিজ খাসে অন্যের নিরাংশে নির্বিবাদে বিনা স্বত্ব সংশ্রবে  
নির্দায়, নির্দোষ ও পরিস্কার অবস্থায় স্বত্ববান ও দখলকার  
আছি।

(৫)

বিজ্ঞপ্তি  
স্বত্ব  
স্বত্ব

স্বত্ব  
স্বত্ব

স্বত্ব  
স্বত্ব

এক্ষণে আমাদের নানা বৈধ কারণবশতঃ নগদ টাকার বিশেষ  
আবশ্যিক হওয়ায় আমরা একযোগে মোট ৩ কাঠা সমান কমবেশী  
৪.৯৬ শতক জমি সহ ইজমেন্ট স্বত্বাদি বিক্রয় করিবার ঘোষণা ও  
প্রচার করিলে আপনি লোকপরম্পরায় অবগত হইয়া সর্বখরিদার  
অপেক্ষা সর্বোচ্চ মূল্য ৮৩,০০০.০০ (তিরিশি হাজার) টাকা পণে  
আপনি খরিদ করিতে ইচ্ছুক হইলে, আমরা তাহাতে সম্মত হইয়া  
বিক্রয় করা উচিত বিবেচনা করিয়া উক্ত ৮৩,০০০.০০ (তিরিশি  
হাজার) টাকা পণে আপনাকে সাফ বিক্রয় করিয়া আমরা এককালীন  
চিরতরের জন্য চিরনিঃস্বত্ববান ও দখলত্যাগি হইয়া আপনার খাস  
দখলে ছাড়িয়া দিলাম।

আপনি অদ্যকার তারিখ হইতে এই দলিলের বলে আমাদের যে  
কোন প্রকারের স্বত্ব সামিত্ব লভ্য হক হকিয়তাদি আছে তাহা রদ ও  
রহিত হইয়া আপনার প্রতি সম্পূর্ণরূপে বর্তাইল। আপনি আমাদের স্বত্বে  
সম্পূর্ণ স্বত্ববান, হকে হকদার দখলে দখকিলার হইয়া যদৃচ্ছা ব্যবহারে  
দান, বিক্রয়াদির দ্বারা সর্বপ্রকার হস্তান্তরকরণের স্বত্বাধিকারি হইয়া  
মালিক হাল পশ্চিমবঙ্গ রাজ্য সরকারের সেরেস্থায় আমাদের নামের  
স্থলে আপনার নিজ নাম পত্তন পূর্বক করাদায়ে দাখিলাদি গ্রহণে পুত্র,  
পৌত্রাদি ওয়ারিশান ও স্থলাভিষিক্তগণক্রমে পরম সুখে ভোগদখল  
করিতে থাকুন।

কশ্মিনকালে উক্ত বিক্রীত সম্পত্তি সম্বন্ধে আমরা কিন্না আমাদের  
কোন ওয়ারিশান বা স্থলাভিষিক্তগণ কেহ কখনও কোন প্রকার দাবী  
দাওয়া করি বা করে তাহা সর্বদালতে বাতিল ও নামাজুর হইবে।

১০/১০/১০

১০/১০/১০

১০/১০/১০

১০/১০/১০

(৬)

প্রকাশ থাকে যে উক্ত বিক্রীত সম্পত্তি আমরা ইত্যাহে অপর কাহাকেও দান, বিক্রয়, বন্ধক বা কোনপ্রকার মামলায় আবদ্ধ করিয়া রাখি নাই বা কোন দেবসেবায় অর্জন করিয়া রাখি নাই বা কাহারও সহিত লিখিত বা মৌখিক বায়নাপত্রে চুক্তিবদ্ধ নাই। আরও উল্লেখ থাকে যে, অত্র সম্পত্তি আমরা বিক্রেতাদ্বয় ইতিপূর্বে কোন সরকারী ও বেসরকারী সংস্থায় বন্ধকাদির দ্বারা আবদ্ধ রাখি নাই বা মর্টগেজ নাই। উক্ত সম্পত্তি সরকার কর্তৃক এ্যাকুইজিশান বা রিকুইজিশান প্রসিডিংসের অন্তর্ভুক্ত নাই বা তদমাস আমরা অদ্যবধি কোনরূপ নোটিশ পাই নাই। উহা সম্পূর্ণ নির্দায় ও নির্দোষ, পরিষ্কার ও মুক্ত অবস্থায় আমাদের সম্পূর্ণ নিজ খাসদখলে থাকাবস্থায় আপনার নিকট বিক্রয় করিলাম। যদি ভবিষ্যতে কোনরূপ তথ্যকতা থাকা প্রকাশ পায় তাহা হইলে পণের লিখিত টাকা মায় খরচ ক্ষতিপূরণ করিতে বাধ্য থাকিব।

আরও প্রকাশ থাকে যে, উক্ত বিক্রীত সম্পত্তি সম্বন্ধে অত্র দলিলে ভবিষ্যতে কোনরূপ ভুলভ্রান্তি প্রকাশ পাইলে তাহা বিনা টাকায় ভ্রমসংশোধন বা যে কোন দলিলের দ্বারা পুনরায় রেজিস্ট্রী করিয়া দিতে বাধ্য থাকিব।

আরও প্রকাশ থাকে যে, আমি অত্র দলিলের কনফার্মিং পার্টি অত্র দলিলের বিক্রীত সম্পত্তি ও অন্যান্য সম্পত্তি অত্র দলিলের বিক্রেতাগণ উক্ত মেসার্স ডিজার এ্যাগ্রো রিসোর্স ডেভলপমেন্ট প্রাইভেট লিমিটেডের সহিত এক চুক্তিপত্র মূলে চুক্তি হয় যে, উক্ত জমি ও অন্যান্য জমি ছোট ছোট প্লট নির্মাণ করিয়া বিভিন্ন ব্যক্তিকে বিক্রয় করিতে হইলে









PASS PORT  
PHOTO  
WITH  
SIGNATURE



Right hand  
Little finger



Right hand  
Ring finger



Right hand  
Middle finger



Right hand  
Fore finger



Right hand  
Thumb




Left hand  
Thumb



Left hand  
Fore finger



Left hand  
Middle finger



Left hand  
Ring finger



Left hand  
Little finger

PASS PORT  
PHOTO  
WITH  
SIGNATURE



Right hand  
Little finger



Right hand  
Ring finger



Right hand  
Middle finger



Right hand  
Fore finger



Right hand  
Thumb




Left hand  
Thumb



Left hand  
Fore finger



Left hand  
Middle finger




Left hand  
Ring finger



Left hand  
Little finger

ATTESTED THE FINGER PRINTS

  
SIGNATURE

ATTESTED THE FINGER PRINTS

  
SIGNATURE



(১০)

স্বত্ত্বাধীনে রাখা হবে  
১০০০ ফুট ২০  
৫০০ ফুট ১০০  
১০০ ফুট ১০০

Commissioner  
Barasat  
১০০০ ফুট ২০  
৫০০ ফুট ১০০  
১০০ ফুট ১০০

বিক্রীত জমির চারি বাহুর পরিমাপ

উত্তর বাহু : ৬০ ফুট ০'' ইঞ্চি।  
দক্ষিণ বাহু : ৬০ ফুট ০'' ইঞ্চি।  
পূর্ব বাহু : ৩৬ ফুট ০'' ইঞ্চি।  
পশ্চিম বাহু : ৩৬ ফুট ০'' ইঞ্চি।

টাকার জায়

১০০০ X ২০ = ২০,০০০.০০ টাকা  
৫০০ X ১০০ = ৫০,০০০.০০ টাকা  
১০০ X ১০০ = ১০,০০০.০০ টাকা  
৫০ X ৬০ = ৩,০০০.০০ টাকা

মোট ৮৩,০০০.০০ টাকা বুঝিয়া পাইলাম।

আমের হস্তান্তর  
- অক্ষয় কুমার গোস্বামী

দলিল পাঠ করিয়া মর্ম শুনাইয়া ও বুঝাইয়া দিলাম ও

মোসাবিদাকারক :  
শ্রী শঙ্কর নাথ ঘোষ

শ্রী শঙ্কর নাথ ঘোষ,  
সাং - ২৩/১, কে. কে. মিত্র রোড,  
বারাসাত, Linc. No. II-38  
A.D.S.R.O. Barasat.

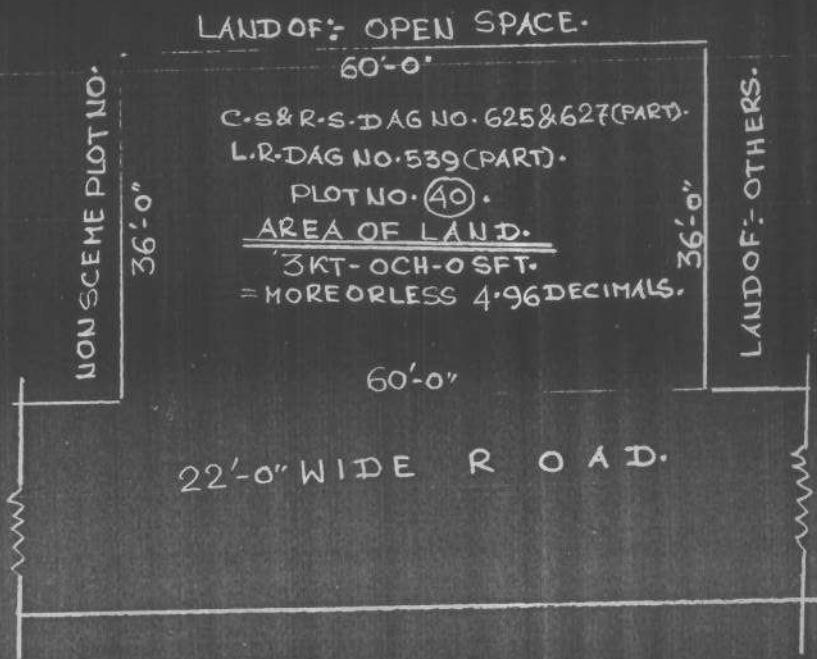
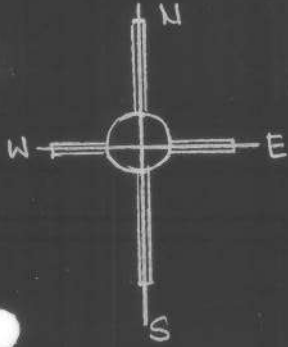
বর্ণসংস্থাপনে :  
R. Ghoshal  
রাহুল ঘোষাল  
Sankar17/R

ইসাদি :  
১। অক্ষয় কুমার গোস্বামী  
স্বত্ত্বাধীনে রাখা হবে

২। Shyamal Bismita Ramesh  
24, Prince Park.  
Ref-99

REFERENCE:- (UTTARAYAN) - LAND LAY OUT SITE PLAN OF C.S & R.S. DAG  
 NO. 625 (PART) - L.R. DAG NO. 539 (P) - KH. NO. 225 - L.R. KH. NO. 391 - & C.S. & R.S. DAG  
 NO. 627 (P) - L.R. DAG NO. 539 (P) - KH. NO. 169 - L.R. KH. NO. 1340 - AT MOUZA:- SITI.  
 J.L. NO. 101 - R.S. NO. 50 - P.S. & MUNICIPALITY:- BARASAT. DIST:- (N) - 24 PARGANAS  
 WARD NO. II - HOLDING NO. 49 - PLOT NO. 40 - TOTAL AREA OF LAND:- 3KT.  
 = MORE OR LESS 4.96 DECIMALS. SOLD AREA AS SHOWN IN RED BORDER.

SCALE:- 20' FT = 1" INCH.



SIGNATURE OF CONFIRMING PARTY.

SIGNATURE OF VENDORS.

SCHEDULE OF LAND (SHOWN IN RED BORDER)

PLOT No.	C.S & R.S. DAG NO.	L.R. DAG NO.	KT.	CH.	SFT.	MORE OR LESS DEC.	NAME OF PURCHASER
40	625 (P)	539 (P)	0	15	23	1.60	Shri Sukumar Roy Chowdhury.
40	627 (P)	539 (P)	2	0	22	3.36	S/o. Late Rajendra Roy Chowdhury. OF-72, Saraj plank. Barasat
40 TOTAL	625 & 627 (P)	539 (P)	3	0	0	4.96	

DRAWN BY:  
 Samkar Nath Ghosh.  
 OF:- 23/1, K.K. Mitra Road  
 Barasat.  
 Reg. No. 66381. Ph. No. 2562-5797  
 Date. 30.8.2006.

Certificate of Registration under section 60 and Rule 69.

Registered in Book - I

CD Volume number 1

Page from 14319 to 14334

being No 02338 for the year 2007.



8

0 17-July-2007

Office of the A. D. S. R. BARASAT  
West Bengal

24-3-10

10  
24-3